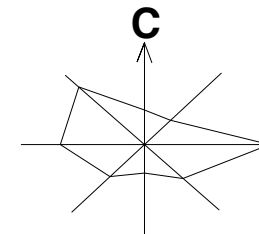




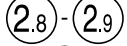



ПРОСТОРНИ ПЛАН ОПШТИНЕ ИРИГ






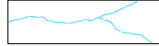


P-1:5000

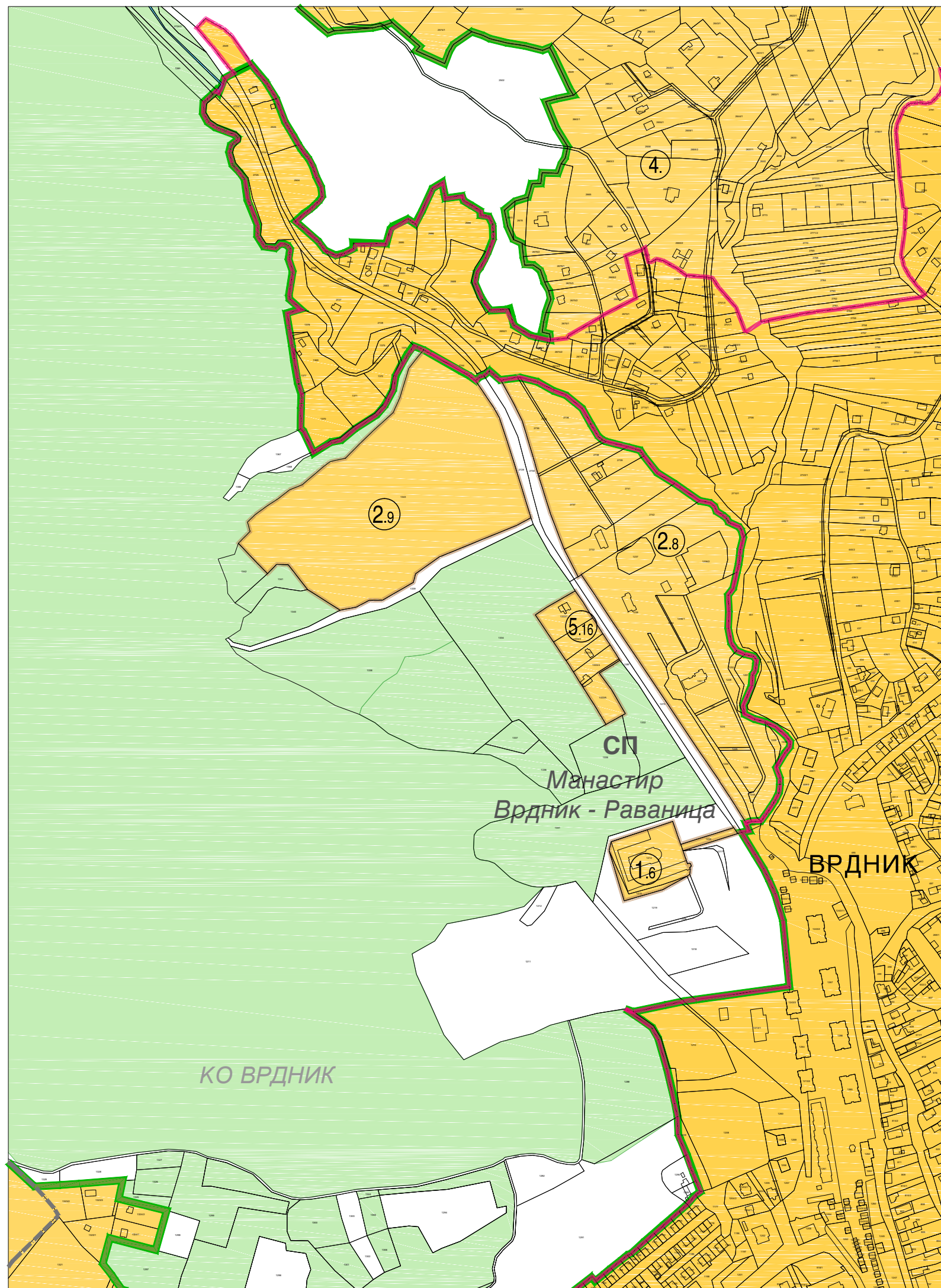
ПРИКАЗ ГРАЂЕВИНСКОГ ЗЕМЉИШТА У КО ВРДНИК КОД МАНАСТИРА РАВАНИЦА - ВРДНИК


ГРАЂЕВИНСКО ЗЕМЉИШТЕ

-  ГРАЂЕВИНСКО ЗЕМЉИШТЕ ИЗВАН ГРАЂЕВИНСКОГ ПОДРУЧЈА - (са локацијама за опис)
-  ПОВРШИНЕ ЗА ВЕРСКЕ ОБЈЕКТЕ
-  ТУРИСТИЧКО-РЕКРЕАТИВНЕ ПОВРШИНЕ
-  ЗОНА "НОВЕ БАЊЕ"
-  ЗОНА КУЋА ЗА ОДМОР
-  ГРАЂЕВИНСКО ЗЕМЉИШТЕ У ГРАЂЕВИНСКОМ ПОДРУЧЈУ

ОСТАЛЕ ИНФОРМАЦИЈЕ О ПРОСТОРУ

-  ПОЉОПРИВРЕДНО ЗЕМЉИШТЕ - ОСТАЛО ПОЉОПРИВРЕДНО ЗЕМЉИШТЕ
-  ШУМСКО ЗЕМЉИШТЕ - ШУМА
-  ШУМСКО ЗЕМЉИШТЕ - СПОМЕН ПАРК
-  ВОДНО ЗЕМЉИШТЕ - ПОТОК
-  ГРАНИЦА КАТАСТАРСКЕ ОПШТИНЕ
-  ГРАНИЦА НАЦИОНАЛНОГ ПАРКА "ФРУШКА ГОРА"



НОСИЛАЦ ИЗРАДЕ ПЛАНА		ОПШТИНА: ИРИГ	Печат и потпис:
		ОВЛАШЋЕНО ЛИЦЕ:	
ОБРАЂИВАЧ		ЈП "ЗАВОД ЗА УРБАНИЗАМ ВОЈВОДИНЕ"	Печат и потпис:
		ВД ДИРЕКТОРА: ПРЕДРАГ КНЕЖЕВИЋ, дипл.правник ПОМОЋНИК ДИРЕКТОРА: др АЛЕКСАНДАР ЈЕВТИЋ	
НАЗИВ ПЛАНА	ПРОСТОРНИ ПЛАН ОПШТИНЕ ИРИГ		
НАЗИВ КАРТЕ	ПРИКАЗ ГРАЂЕВИНСКОГ ЗЕМЉИШТА У КО ВРДНИК КОД МАНАСТИРА РАВАНИЦА - ВРДНИК		
ОДГОВОРНИ ПЛАНЕР	ИВАН ТАМАШ, дипл.пр.планер - мастер СВЈЕТЛАНА РЕКО, дипл.инж.арх.		Печат и потпис:
САРАДНИЦИ	СВЈЕТЛАНА РЕКО, дипл.инж.арх. РАДОВАН РИСТИЋ, грађ.техн.		
Е - 2757	Размера: 1 : 5000	Датум: 2021.	Број листа: 6.9.